

- Essonne :

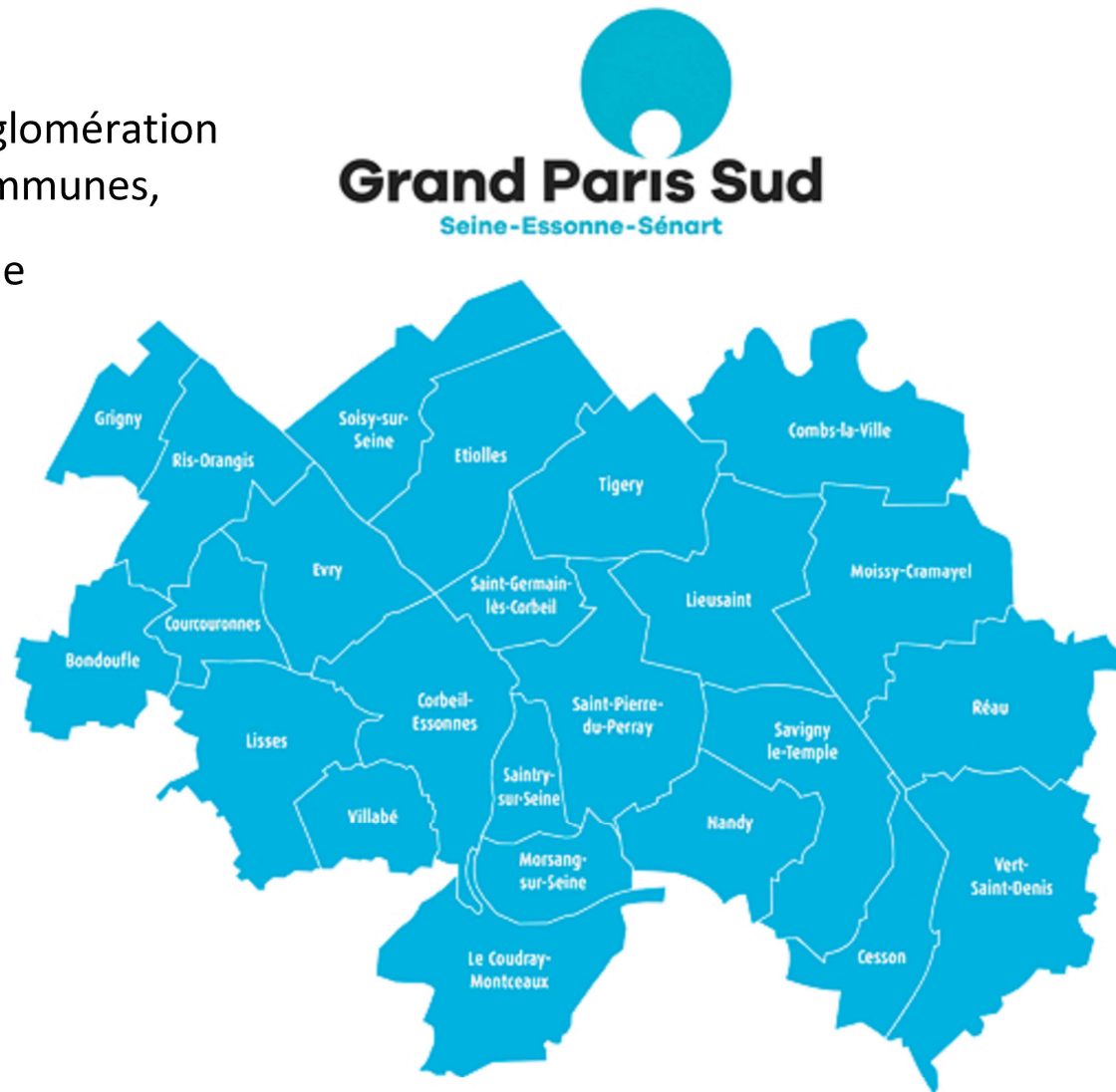
- 5 Communautés d'agglomération
- 5 communautés de communes

- Seine-et-Marne :

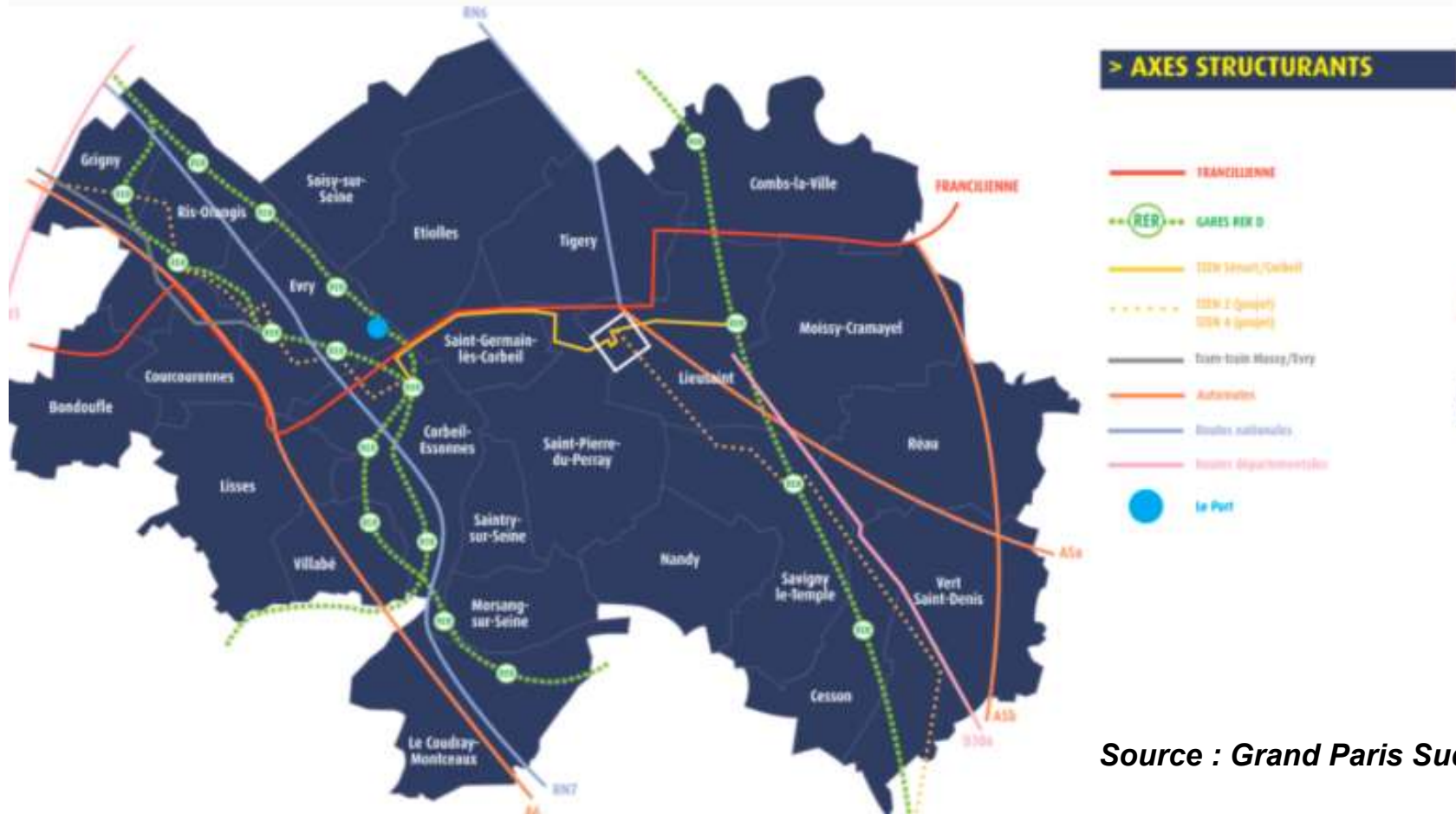
- 7 communautés d'agglomération et
- 14 communautés de communes

Source : Grand Paris Sud

- Communauté d'agglomération constituée de **23** communes,
- **8** en Seine-et-Marne
- **15** en Essonne



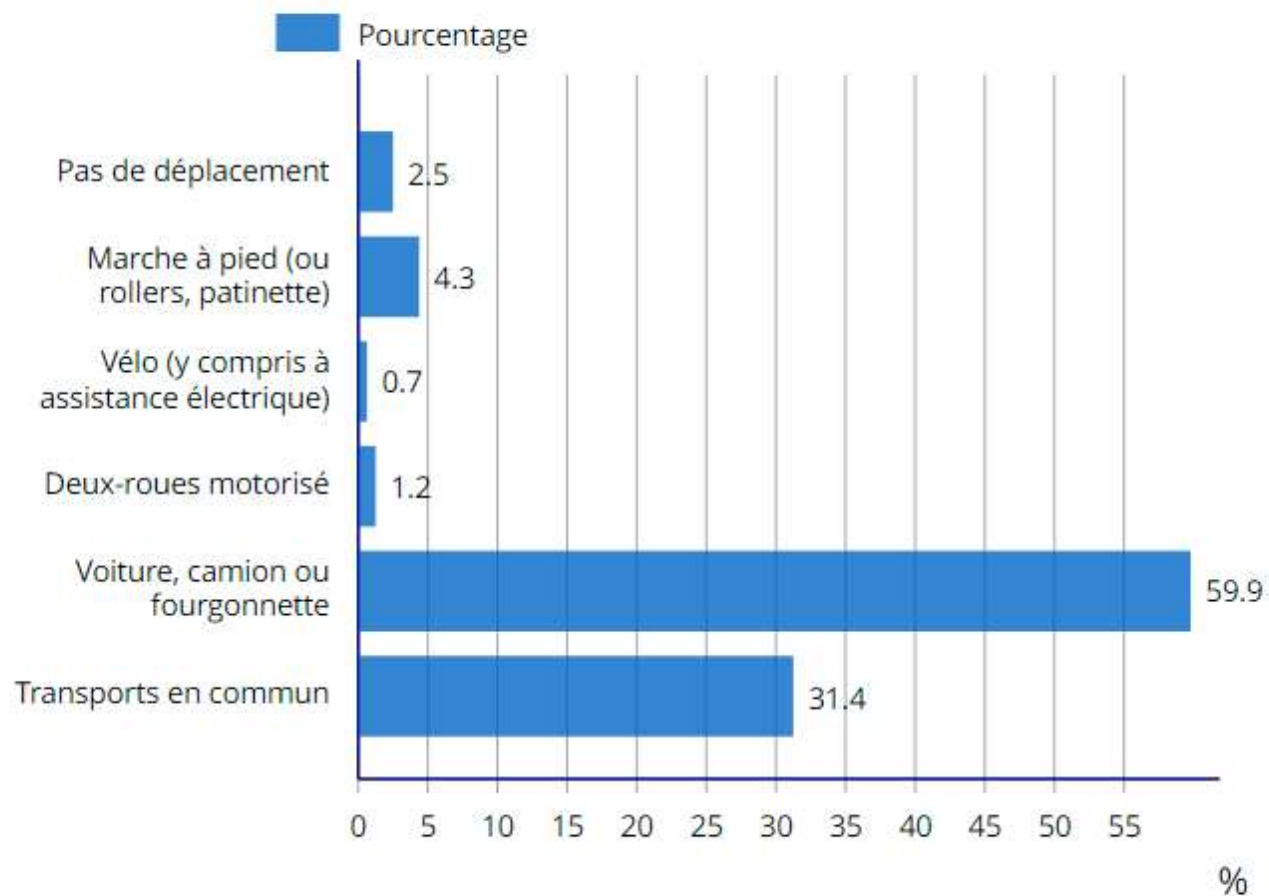
Source : Grand Paris Sud



Source : Grand Paris Sud

- Un goulet d'étranglement entre rive droite et rive gauche avec la N104
- Des transports en commun en sites propres inadaptés

ACT G2 - Part des moyens de transport utilisés pour se rendre au travail en 2018

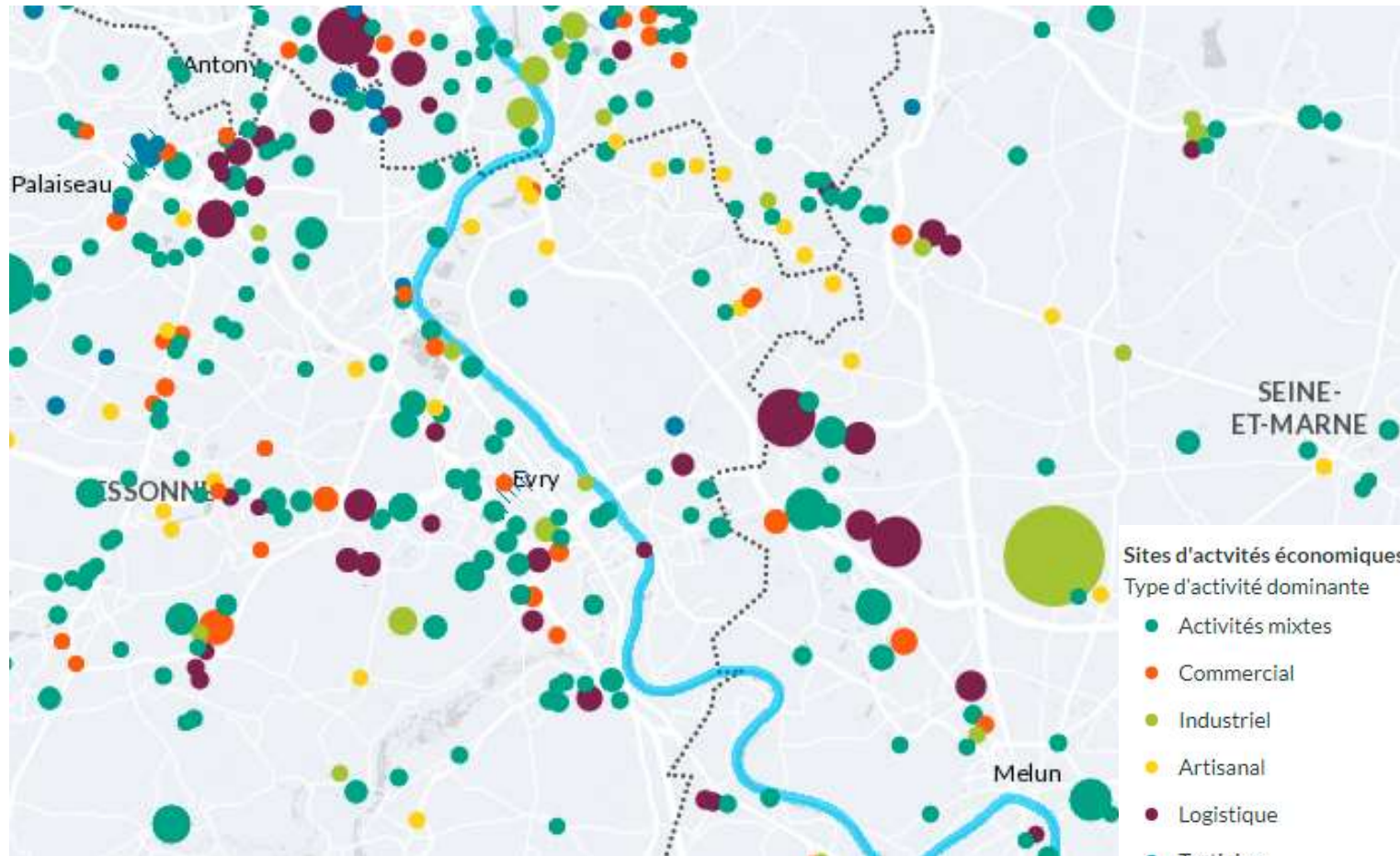


Champ : actifs de 15 ans ou plus ayant un emploi.

Source : Insee, RP2018 exploitation principale, géographie au 01/01/2021.



Source : Institut Paris Région



- Une structure d'activités économiques portée par les plate-formes logistiques et emplois de services.
- Quasi absence des emplois tertiaires



Sénart : et ses plate-formes logistiques.


Carré Sénart : et ses commerces





L'indice de concentration d'emploi mesure le rapport entre le nombre d'emplois total d'un territoire sur le nombre de résidents en activité. Quand le nombre d'emplois sur un territoire est inférieur au nombre de résidents en activité, alors ce territoire est qualifié de résidentiel.

Donnée cartographiée :



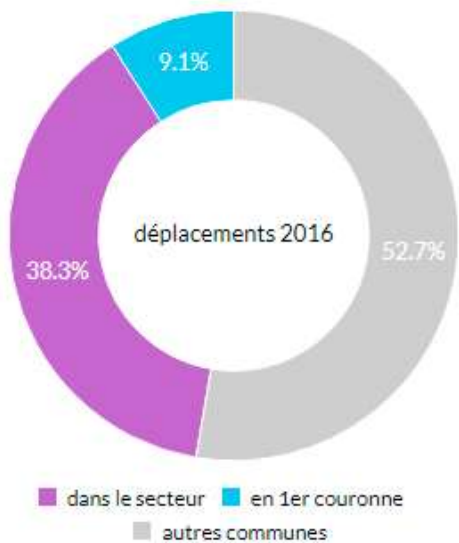
Source : Institut Paris Région



741 COMMUNES DE DESTINATION DEPUIS LE LIEU DE RÉSIDENCE

Cartographie ▾

Exporter vers Excel



- 47 596 actifs travaillent dans le secteur d'étude
- 11 265 actifs travaillent dans les communes limitrophes au secteur d'étude
- 65 509 actifs travaillent dans une autre commune



- Plus de **60 %** des actifs résidants dans GPS travaillent hors de leur territoire de résidence.

Près de **70 %** pour la seule commune d'Évry-Courcouronnes

Source : Institut Paris Région



Le logement, une solution de facilité pour les communes de Grand Paris Sud ?

