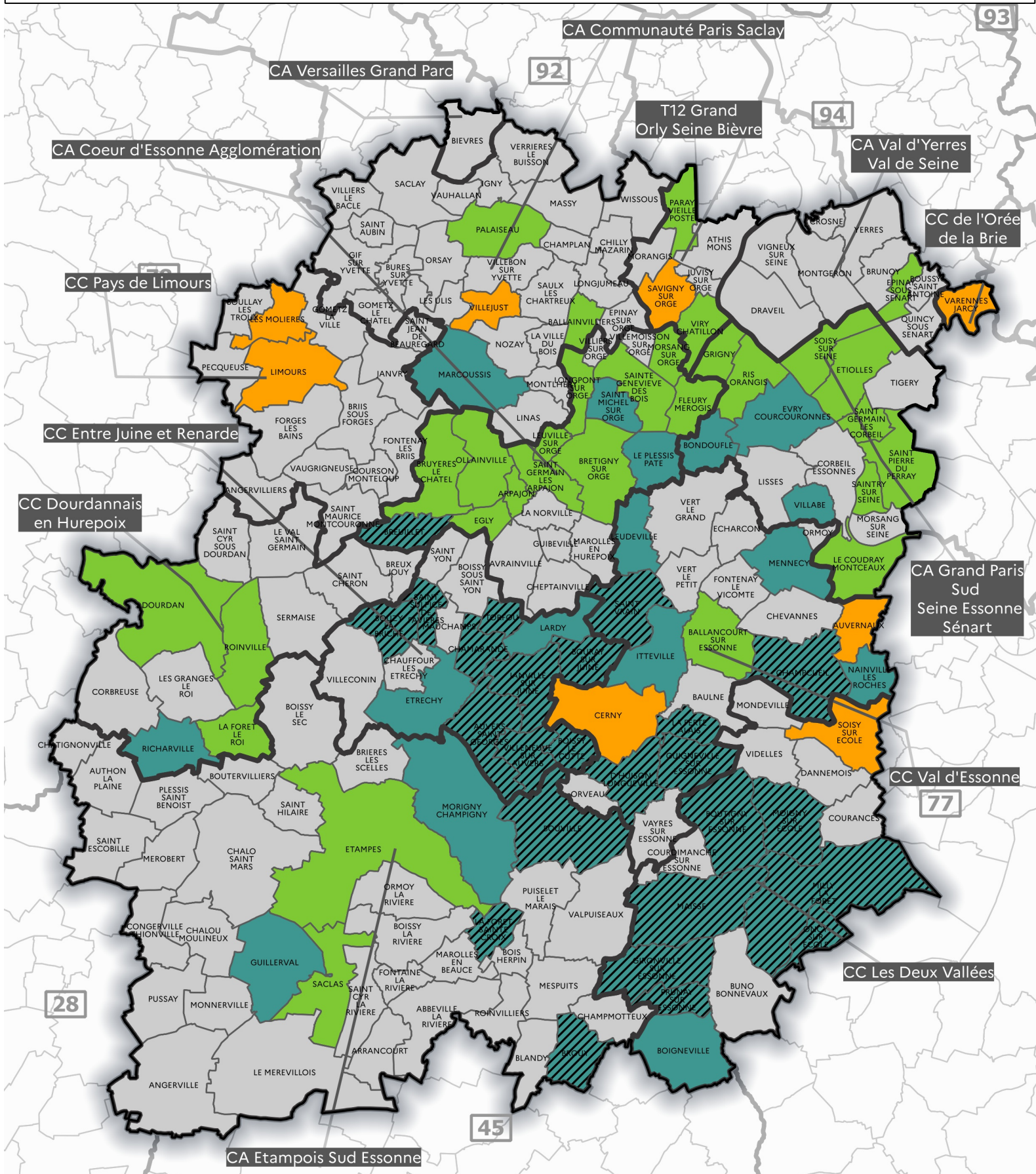










# ÉTAT D'AVANCEMENT ZAE<sub>n</sub>R DES COMMUNES DU DÉPARTEMENT DE L'ESSONNE



Réalisé le 29/2/2024  
 Par : DDT91/STP/BCT/SIG  
 Source : © IGN BD CARTO /DDT91-SCVDS  
 Classement :  
 06\_Climat\_Air\_Transition\_Energetique\_DD\ZAE<sub>n</sub>R  
 Tous droits de reproduction réservés

	Limite départementale		Délibération transmise		ZAE <sub>n</sub> R et exclusion superposées
	Limite intercommunale		En concertation		Étude en cours
	Limite communale		Inconnu		

0 5 10 km

